






Plan de Prévention des Risques d'Inondation
Commune de Carcassonne
CARTE DES ALEAS


D.D.T.M. 11
SPRISR



Approbation

Légende :

-  Zone inondable par hydrogéomorphologie
-  Hauteur d'eau inférieure à 0.5 m et vitesse inférieure à 0.5 m/s
-  Hauteur d'eau comprise entre 0.5 et 1 m pour l'Aude ou hauteur d'eau supérieure ou égale à 0.5 m pour les affluents
-  Hauteur d'eau supérieure à 1 m pour l'Aude

 108.63 Profil de l'aléa de référence (m NGF)

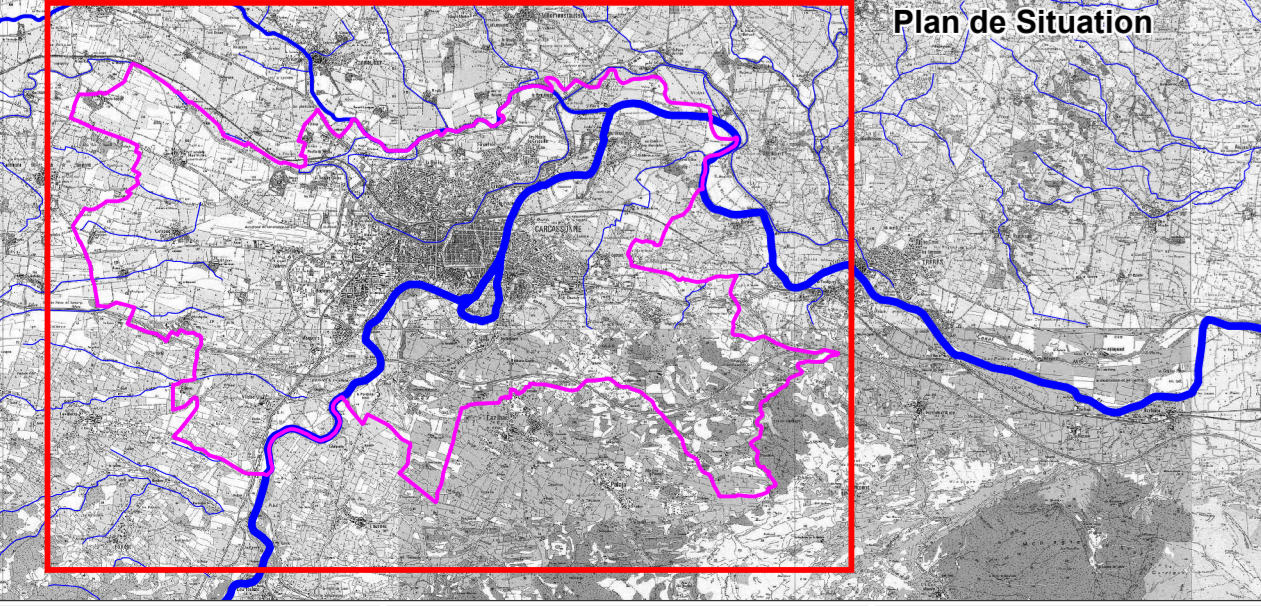
APPROUVE LE : 7 mai 2014
Arrêté préfectoral n° 2014086-0009

Echelle: 1/12 500

0 250 500
Mètres

N
W E
S

Plan de Situation



Mars 2014

4331024